



# GARS BEWEGT

*auf Schiene, Straße und zu Fuß*

Fahrpläne/Wanderwege in und rund um Gars am Kamp – gültig 11. Dezember 2022 bis 9. Dezember 2023

3. Ausgabe

# NACHHALTIGE MOBILITÄT FÜR ALLE

*Luftkurort als Vorbild*

*Information für BürgerInnen und Gäste*

Fotografie: © Reinhard Podolsky/mediadesign



Mobilität ist eine zentrale Voraussetzung für die gesellschaftliche und wirtschaftliche Entwicklung. Gleichzeitig bedeutet Mobilität Belastungen für Klima, Umwelt und Gesundheit. Als Luftkurort versteht sich Gars am Kamp der umwelt- und ressourcenschonenden Mobilität verpflichtet.

In und mit der Natur zu leben ist ein Privileg, Bewegung ein Muss – beides nachhaltig zu verbinden, gelingt uns in Gars am Kamp gut. Auch wollen wir hier eine Vorbildfunktion einnehmen. Ein Baustein dafür ist das Garser Mobilitätsheft, das all jenen, die sich nachhaltig bewegen wollen, ein entsprechendes Service bietet.

Herzlichst  
Ihr Bürgermeister Ing. Martin Falk



Das Mobilitätsheft zeigt das Gesamtangebot an Mobilität in unserer Gemeinde mit allen Facetten – auf Schiene, Straße und zu Fuß. Alle Haushalte in Gars am Kamp werden mit dem Heft versorgt, zusätzlich liegt es für unsere Gäste bei den UnterkunftgeberInnen auf. Im Bürgerservice ist es ebenfalls kostenlos erhältlich. Bezeichnend für den Stellenwert der umweltschonenden

Mobilität in Gars am Kamp ist die Unterstützung, die wir bei der Umsetzung des Heftes von Banken, der Garser Wirtschaft sowie Partnern erhalten haben. NÖ.Regional stand uns dankenswerter Weise ebenfalls finanziell und fachlich zur Seite. Ich wünsche Ihnen viel Freude an Bewegung mit dem Garser Mobilitätsheft.

Ihr Mobilitätsbeauftragter  
GGR Gerald Steindl

# „DER WEG IST DAS ZIEL“

## Mobilitätsmanagement Waldviertel



Das Regionale Mobilitätsmanagement der NÖ. Regional ist Ansprechpartner zu allen Fragen der Mobilität. Die Herausforderung, ländliche Regionen besser zu vernetzen, die Bedeutung von Mobilität in dieser einzigartigen Region zu attraktiveren, ist uns ein großes Anliegen. Unser Tätigkeitsfeld ist vielseitig und erstreckt sich von Verkehrsberatungen, Lückenschlüssen durch Mikro-ÖV Systeme, Initiierung und Begleitung von Mobilitätsprojekten und versuchen als Förderlotse die finanziellen Mittel bereitzustellen.

Das Regionale Mobilitätsmanagement der NÖ. Regional ist Ansprechpartner zu allen Fragen der Mobilität. Die Herausforderung, ländliche Regionen besser zu vernetzen, die Bedeutung von Mobilität in dieser einzigartigen Region zu attraktiveren, ist uns ein großes Anliegen. Unser Tätigkeitsfeld ist vielseitig und erstreckt sich von Verkehrsberatungen, Lückenschlüssen durch Mikro-ÖV Systeme, Initiierung und Begleitung von Mobilitätsprojekten und versuchen als Förderlotse die finanziellen Mittel bereitzustellen.

„Der Weg ist das Ziel“ war schon für Konfuzius Maßstab und nach diesem Grundsatz richtet sich auch das Mobilitätsmanagement Waldviertel.

Das Mobilitätsheft Gars am Kamp signalisiert einen aktuellen Überblick der Öffis und durch das Zusammenspiel sämtlicher Mobilitätsangebote wird ersichtlich, welches umfangreiche Angebot in der Marktgemeinde Gars am Kamp schon umgesetzt wurde.

Bewusstseinsbildung zu schaffen und zukünftige Mobilitätsbedürfnisse der Bevölkerung zu erfüllen, ist ein Leitgedanke des Mobilitätsmanagements Waldviertel.

Philip Laister  
Mobilitätsmanager

## MITFAHRBANKERL

Einfach Platz nehmen, durch den Hinweis der Fahrriechtung auf dem Haltestellenschild sein Warten signalisieren, einsteigen und sein Ziel erreichen. So einfach funktioniert das Garser Mitfahrbankerl. Diese Mitfahrgelegenheit per Anhalter fördert die gegenseitige Unterstützung und das Miteinander. Probieren Sie diese sympathische Fahrgemeinschaft aus!



Fotos (l) © Reinhard Podolsky/mediadesign, (r) © Vera Poppi/mediadesign

# DAS GARSER ECOMOBIL

*Ein günstiges Zweitfahrzeug für ab und zu*

Das Garser Elektro-Auto zum Ausleihen wurde von der Gemeinde ins Leben gerufen, um Bürgerinnen und Bürgern die Möglichkeit zu geben, auch ohne eigenes Auto – umweltfreundlich und günstig – mobil zu sein. Der Renault Zoe life fährt nicht nur ohne fossile Brennstoffe, sondern hat auch ein Automatikgetriebe. Ein Navigationssystem, Tempomat, Radio, Klimaanlage, ein großer Kofferraum und fünf Türen gehören ebenfalls zur GECO-Ausstattung. 130 km/h schafft der Clio locker und steigt man auf's Gas, geht's dahin! Der GECO hat eine solide Reichweite von 140 Kilometern. Für EUR 20,- pro Monat und 20 Cent pro gefahrenem Kilometer sind Sie dabei! Die NutzerInnenvereinbarung wird für mindestens sechs Monate unterzeichnet. Einfache Reservierung über Internet.

GECO-Standort: Parkplatz Rainharterstraße bei Stromtankstelle

### Info, Anmeldung und Kontakt:

Friedrich Wiesinger, T 0699/819 29 050  
wiesinger.friedrich@aon.at  
Gerald Steindl, T 0650/3571642  
steindl.gemeinde@gars.at

### E-Tankstelle in Gars:

- Parkplatz Rainharterstraße







# ZUGFAHRPLÄNE S. 6 – 15 >

gültig von 11. Dezember 2022 bis 9. Dezember 2023

## ZEICHENERKLÄRUNGEN FÜR ZÜGE

- ✘ = Werktag (Montag – Samstag)
- † = Sonn- und Feiertag
- Ⓐ = Werktag außer Samstag
- Ⓑ = täglich außer Samstag
- Ⓒ = Samstag, Sonn- und Feiertag
- Ⓜ = Werktag außer Samstag, jedoch nicht am 24. und 31. Dez.

- ① = Montag
- ② = Dienstag
- ③ = Mittwoch
- ④ = Donnerstag
- ⑤ = Freitag
- ⑥ = Samstag
- ⑦ = Sonntag

- ✘ = Zug hält nur bei Bedarf: Zusteigen: Bitte den Haltewunsch durch deutlichen Hinweis (z.B. Handzeichen) für den Triebfahrzeugführer bekanntgeben. Aussteigen: Bitte den Haltewunsch durch drücken der Haltewunschtaaste bekanntgeben.
- 🚲 = Fahrradmitnahme nach Maßgabe des vorhandenen Laderaumes (kostenpflichtig)
- ♿ = Wagen mit Rollstuhlstellplatz (ÖBB-Züge: Voranmeldung im Kundenservice 05-1717)

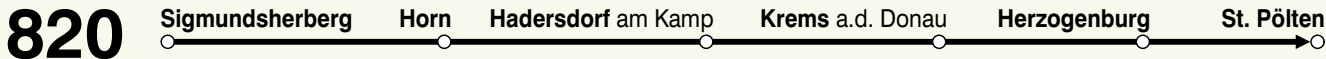
# 820



**Zustieg im Nahverkehr (REX, R, S-Bahn) nur mit gültigem Ticket, ausgenommen in Stationen ohne Möglichkeit zum Ticketkauf.**

												5 39		6 09									
<i>Wien Franz-Josefs-Bahnhof Sigmundshberg</i>																							
<i>Gmünd NÖ Sigmundshberg</i>								* 3 51 * 4 48								A 4 51 A 5 51		5 11 6 13				A 5 46 A 6 38	
		R44	R44	G40	R44	R44	REX44	G40	R44	G40	R44	R44	G40	R44	G40	R44	R44	R44	R44	R44	R44	R44	R44
		6096	6098	21090	6000	6982	6002	21092	6904	6004	21000	6906	6204	6906	21002	6008	21004	6910	6208	6986	6210	6010	6912
zusätzliche Hinweise		2.	2.	2.	2.	2.	2.	2.	2.	2.	2.	2.	2.	2.	2.	2.	2.	2.	2.	2.	2.	2.	2.
von																							
<i>Sigmundshberg</i>																							
Breiteneich bei Horn																							
Horn																							
<i>Horn</i>																							
Rosenburg																							
Stallegg																							
Kamegg																							
Gars-Thunau																							
Buchberg																							
Plank am Kamp																							
Altenhof																							
Stiefern																							
Schönberg am Kamp																							
Zöbings																							
Langenlois																							
Gobelsburg																							
<i>Hadersdorf am Kamp</i>																							
<i>Hadersdorf am Kamp</i>																							
<i>Wien Franz-Josefs-Bahnhof</i>																							
<i>Hadersdorf am Kamp</i>																							
Gedersdorf																							
Rohrendorf																							
<i>Krems a. d. Donau</i>																							
<i>Krems a. d. Donau</i>																							
Furth-Falt																							
Furth-Göttweig																							
Paudorf																							
Statzendorf																							
Herzogenburg-Wielandsthal																							
<i>Herzogenburg</i>																							
<i>Herzogenburg</i>																							
Unterradlberg																							
Oberradlberg																							
Viehofen																							
St. Pölten Traisenpark																							
<i>St. Pölten Hbf</i>																							
<i>St. Pölten Hbf</i>																							
<i>Wien Hbf</i>																							
<i>St. Pölten Hbf</i>																							
<i>Salzburg Hbf</i>																							
<i>St. Pölten Hbf</i>																							
<i>St. Pölten Hbf</i>																							
<i>Wien Westbahnhof</i>																							

Busverbindung in Horn von Prager Straße/Gewerbepark, Am Mittersteig, Stephanskirche bzw. Robert Hamerling Straße zum Bahnhof Horn siehe VOR Linie 180.



**SB** Zustieg im Nahverkehr (REX, R, S-Bahn) nur mit gültigem Ticket, ausgenommen in Stationen ohne Möglichkeit zum Ticketkauf.

<b>Wien Franz-Josefs-Bahnhof</b>	ab	6 39			<b>6 29</b>	7 39			8 39		9 39	<b>8 29</b>		<b>9 00</b>	10 39		11 39	<b>10 29</b>			<b>11 32</b>	12 39			<b>12 29</b>	
<b>Sigmundshberg</b>	an				<b>7 41</b>							<b>9 41</b>		<b>10 12</b>				<b>11 41</b>			<b>12 46</b>				<b>13 41</b>	
<b>Gründl NÖ</b>	ab								<b>7 14</b>					<b>9 14</b>				<b>10 46</b>							<b>12 46</b>	
<b>Sigmundshberg</b>	an								<b>8 13</b>					<b>10 13</b>				<b>11 41</b>							<b>13 41</b>	
<b>ÖBB</b>		9 40	R 44	R 44	R 44	9 40	R 44	R 44	9 40	R 44	9 40	R 44	9 40	R 44	9 40	R 44	9 40	R 44	9 40	R 44	9 40	R 44	9 40	R 44	R 44	R 44
		21006	6012	6214	6916	21010	6016	6918	21014	6018	21018	6924	6022	6926	21022	6026	21026	6932	6030	6032	6936	21030	6034	6036	6940	6940
zusätzliche Hinweise																										
von		ab	ab	ab	ab	ab	ab	ab	ab	ab	ab	ab	ab	ab	ab	ab	ab	ab	ab	ab	ab	ab	ab	ab	ab	ab
		Wien Franz-Josefs-			Wien Franz-Josefs-				Wien Franz-Josefs-				Wien Franz-Josefs-					Wien Franz-Josefs-			Wien Franz-Josefs-				Wien Franz-Josefs-	
<b>Sigmundshberg</b>	ab				7 44			8 16				9 44		10 16				11 44			12 49				13 44	
Breiteneich bei Horn	ab				x7 53			x8 25				x9 53		x10 25				x11 53			x12 58				x13 53	
Horn	an				7 56			8 28				9 56		10 28				11 56			13 00				13 56	
Horn	ab				7 07			8 07				9 07		10 07				11 07			12 07				13 07	
Rosenburg	ab				7 16			8 16				9 16		10 16				11 16			12 16				13 16	
Stallegg	ab				x7 18			x8 18				x9 18		x10 18				x11 18			x12 18				x13 18	
Kamegg	ab				x7 21			x8 21				x9 21		x10 21				x11 21			x12 21				x13 21	
Gars-Thunau	ab				7 24	8 02		8 24				9 24		10 24				11 24			12 24				13 24	
Buchberg	ab				x7 28	x8 06		x8 28				x9 28		x10 28				x11 28			x12 28				x13 28	
Plank am Kamp	ab				7 33	8 10		8 33				9 33		10 33				11 33			12 33				13 33	
Altenhof	ab				x7 37	x8 14		x8 37				x9 37		x10 37				x11 37			x12 37				x13 37	
Stiefern	ab				x7 39	x8 17		x8 39				x9 39		x10 39				x11 39			x12 39				x13 39	
Schönberg am Kamp	ab				7 44	8 22		8 44				9 44		10 44				11 44			12 44				13 44	
Zöbing	ab				x7 48	x8 25		x8 48				x9 48		x10 48				x11 48			x12 48				x13 48	
Langenlois	ab				7 50	8 28		8 50				9 50		10 50				11 50			12 50				13 50	
Göbelsburg	ab				x7 53	x8 31		x8 53				x9 53		x10 53				x11 53			x12 53				x13 53	
Hadersdorf am Kamp	an				7 57	8 35		8 57				9 57		10 57				11 57			12 57				13 57	
Hadersdorf am Kamp	ab				<b>7 59</b>	<b>8 37</b>		<b>8 59</b>				<b>9 59</b>		<b>10 59</b>				<b>11 59</b>			<b>12 59</b>				<b>13 59</b>	
Wien Franz-Josefs-Bahnhof	an				<b>8 58</b>	<b>9 36</b>		<b>9 58</b>				<b>10 58</b>		<b>11 58</b>				<b>12 58</b>			<b>13 58</b>				<b>14 58</b>	
Hadersdorf am Kamp	ab				7 59	8 36		8 59				9 59		10 59				11 59			12 59				13 59	
Gedersdorf	ab				x8 02	x8 39		x9 02				x10 02		x11 02				x12 02			x13 02				x14 02	
Rohrendorf	ab				x8 04	x8 41		x9 04				x10 04		x11 04				x12 04			x13 04				x14 04	
Krems a. d. Donau	an				8 10	8 44		9 10				10 10		11 10				12 10			13 10				14 10	
Krems a. d. Donau	ab				8 19			9 19				10 19		11 19				12 19			13 19				14 19	
Furth-Palt	ab				8 23			9 23				10 23		11 23				12 23			13 23				14 23	
Furth-Göttweig	ab				x8 26			x9 26				x10 26		x11 26				x12 26			x13 26				x14 26	
Paudorf	ab				8 30			9 30				10 30		11 30				12 30			13 30				14 30	
Stanzendorf	ab				8 36			9 36				10 36		11 36				12 36			13 36				14 36	
Herzogenburg-Wielandsthal	ab				x8 43			x9 43				x10 43		x11 43				x12 43			x13 43				x14 43	
Herzogenburg	an				8 22	8 45		9 22	9 45			10 22	10 45	11 22	11 45			12 22	12 45	13 22	13 45	14 09		14 22	14 45	
Herzogenburg	ab				8 30	8 46		9 30	9 46			10 30	10 46	11 30	11 46			12 30	12 46	13 30	13 46	14 14		14 30	14 46	
Unterradlberg	ab				8 34			9 34				10 34	11 34	12 34				13 34			14 34				14 34	
Oberradlberg	ab				8 36			9 36				10 36	11 36	12 36				13 36			14 36				14 36	
Viehofen	ab				8 39			9 39				10 39	11 39	12 39				13 39			14 39				14 39	
St. Pölten Traisenpark	ab				8 41			9 41				10 41	11 41	12 41				13 41			14 41				14 41	
St. Pölten Hbf	an				8 44	8 54		9 44	9 54			10 44	10 54	11 44	11 54			12 44	12 54	13 44	13 54	14 22		14 44	14 54	
St. Pölten Hbf	ab				<b>9 03</b>			<b>10 03</b>				<b>11 03</b>		<b>12 03</b>				<b>13 03</b>			<b>14 03</b>	<b>14 32</b>			<b>15 03</b>	
Wien Hbf	an				<b>9 32</b>			<b>10 32</b>				<b>11 32</b>		<b>12 32</b>				<b>13 32</b>			<b>14 32</b>	<b>15 06</b>			<b>15 32</b>	
St. Pölten Hbf	ab				<b>9 59</b>			<b>10 59</b>				<b>11 59</b>		<b>12 59</b>				<b>13 59</b>			<b>14 30</b>	<b>14 30</b>			<b>14 59</b>	
Satzburg Hbf	an				<b>10 53</b>			<b>11 53</b>				<b>12 53</b>		<b>13 53</b>				<b>14 53</b>			<b>15 53</b>	<b>16 49</b>			<b>16 53</b>	
St. Pölten Hbf	ab				<b>9 06</b>			<b>10 06</b>				<b>11 06</b>		<b>12 06</b>				<b>13 06</b>			<b>14 06</b>	<b>14 37</b>			<b>15 06</b>	
Wien Westbahnhof	an				<b>9 42</b>			<b>10 42</b>				<b>11 42</b>		<b>12 42</b>				<b>13 42</b>			<b>14 42</b>	<b>15 38</b>			<b>15 42</b>	

Busverbindung in Horn von Prager Straße/Gewerbepark, Am Mittersteig, Stephanskirche bzw. Robert Hamerling Straße zum Bahnhof Horn siehe VOR Linie 180.

# 820

Sigmundsherberg    Horn    Hadersdorf am Kamp    Krems a.d. Donau    Herzogenburg    St. Pölten

**SB** Zustieg im Nahverkehr (REX, R, S-Bahn) nur mit gültigem Ticket, ausgenommen in Stationen ohne Möglichkeit zum Ticketkauf.

<b>Wien Franz-Josefs-Bahnhof</b>	ab	13 39			14 39	<del>13 28</del>		<del>14 00</del>	<del>14 28</del>	15 39		<del>15 00</del>	16 39	<del>15 28</del>		<del>16 16</del>	<del>16 28</del>	17 39		<del>16 58</del>		
<b>Sigmundsherberg</b>	an					<del>14 46</del>		<del>15 01</del>	<del>15 41</del>			<del>15 14</del>		<del>16 45</del>		<del>17 22</del>	<del>17 41</del>			<del>18 10</del>		
<b>Gmünd NÖ</b>	ab			<del>13 14</del>								<del>15 14</del>								<del>17 08</del>		
<b>Sigmundsherberg</b>	an			<del>14 13</del>								<del>16 13</del>								<del>18 12</del>		
<b>ÖBB</b>		€40 21034	€44 6038	€44 6942	€40 21038	€44 6944	€44 6242	€44 6042	€44 6946	€44 6948	€40 21042	€44 6046	€44 6950	€40 21046	€44 6952	€44 6250	€44 6050	€44 6954	€44 6956	€40 21050	€44 6054	€44 6958
zusätzliche Hinweise																						
von																						
		Wien Franz-Josefs-			Wien Franz-Josefs-						Wien Franz-Josefs-			Wien Franz-Josefs-						Wien Franz-Josefs-		
<b>Sigmundsherberg</b>	ab			† 14 16		‡ 14 49		§ 15 04	§ 15 44				¶ 16 49			Ⓐ 17 25	Ⓒ 17 44			Ⓔ 18 15		
Breiteneich bei Horn	an			x14 25		x14 58		x15 13	x15 53				x16 25			x17 34	x17 53			x18 24		
Horn	an			† 14 28		‡ 15 00		§ 15 16	§ 15 56				¶ 16 28			Ⓐ 17 37	Ⓒ 17 56			Ⓔ 18 26		
Rosenburg	ab		14 07				15 07					16 07								18 07		
Stallegg	an		14 16				15 16					16 16								18 16		
Karnegg	an		x14 18				x15 18					x16 18								x18 18		
Gars-Thunau	an		x14 21				x15 21					x16 21								x18 21		
Buchberg	an		14 24				15 24					16 24								18 24		
Plank am Kamp	an		x14 28				x15 28					x16 28								x18 28		
Altenhof	an		14 33				15 33					16 33								18 33		
Stiefen	an		x14 37				x15 37					x16 37								x18 37		
Schönberg am Kamp	an		x14 39				x15 39					x16 39								x18 39		
Zöbing	an		14 44				15 44					16 44								18 44		
Langenlois	an		x14 48				x15 48					x16 48								x18 48		
Göbelsburg	an		14 50				15 50					16 50								18 50		
Hadersdorf am Kamp	an		x14 53				x15 53					x16 53								x18 53		
Hadersdorf am Kamp	an		14 57				15 57					16 57								18 57		
Hadersdorf am Kamp	an		<del>14 59</del>			Ⓒ 15 59		Ⓒ 16 59				<del>17 59</del>								<del>18 59</del>		
Hadersdorf am Kamp	an		<del>15 58</del>			Ⓒ 16 58		Ⓒ 17 58				<del>18 58</del>								<del>19 58</del>		
Gedersdorf	an		14 59				15 59					16 59								18 59		
Rohrendorf	an		x15 02				x16 02					x17 02								x19 02		
Krems a. d. Donau	an		x15 04				x16 04					x17 04								x19 04		
Krems a. d. Donau	an		15 10				16 10					17 10								19 10		
Furth-Palt	an		15 19			Ⓒ 16 19	Ⓐ 16 19					17 19				Ⓒ 18 19	Ⓐ 18 19			19 19		
Furth-Göttweig	an		15 23			16 23	16 23					17 23				18 23	18 23			19 23		
Paudorf	an		x15 26				x16 26					x17 26				x18 26				x19 26		
Statzendorf	an		15 30				16 30					17 30				18 30	18 30			19 30		
Herzogenburg-Wielandsthal	an		15 36				16 36					17 36				18 36	18 36			19 36		
Herzogenburg	an		x15 43				x16 43					x17 43				x18 43	18 43			x19 43		
Herzogenburg	an		15 22			16 22	16 45					17 22				18 22	18 45			19 22		
Herzogenburg	an		15 45				16 45					17 45				18 45	18 45			19 45		
Unterradlberg	ab		15 30			16 30	16 46					17 32				18 30	18 46			19 30		
Oberradlberg	an		15 34			16 34	16 46					17 35				18 34	18 46			19 34		
Viehofen	an		15 36			16 36	16 46					17 38				18 36	18 46			19 36		
St. Pölten Traisenpark	an		15 43			16 43	16 46					17 42				18 43	18 46			19 39		
St. Pölten Hbf	an		15 45			16 45	16 46					17 45				18 45	18 46			19 41		
St. Pölten Hbf	an		15 49			16 49	16 54					17 49				18 49	18 54			19 44		
St. Pölten Hbf	an				Ⓒ 16 54	Ⓐ 16 54						17 54				18 54	18 54			19 54		
Wien Hbf	an		<del>16 03</del>				<del>17 03</del>					<del>18 03</del>				<del>19 03</del>	<del>19 32</del>			<del>20 03</del>		
St. Pölten Hbf	an		<del>16 06</del>				<del>17 06</del>					<del>18 06</del>				<del>19 06</del>	<del>19 35</del>			<del>20 06</del>		
Salzburg Hbf	an		<del>16 08</del>				<del>17 08</del>					<del>18 08</del>				<del>19 08</del>	<del>19 37</del>			<del>20 08</del>		
Wien Westbahnhof	an		<del>16 12</del>				<del>17 12</del>					<del>18 12</del>				<del>19 12</del>	<del>19 41</del>			<del>20 12</del>		



# 820

Sigmundsherberg    Horn    Hadersdorf am Kamp    Krems a.d. Donau    Herzogenburg    St. Pölten

**SB** Zustieg im Nahverkehr (REX, R, S-Bahn) nur mit gültigem Ticket, ausgenommen in Stationen ohne Möglichkeit zum Ticketkauf.

Wien Franz-Josefs-Bahnhof Sigmundsherberg	ab	18 39	17 28			Ⓐ 18 16	18 28	19 39			20 39	Ⓐ 18 58	19 28		21 39	20 28		21 28		22 28	22 29	
Gmünd NÖ Sigmundsherberg	ab		18 45		Ⓢ 19 02	Ⓢ 18 54			Ⓐ 19 21	19 41		Ⓐ 20 10	20 45			20 45		20 45		21 43	21 43	
OB	an	Ⓢ 40	Ⓐ 44	Ⓐ 44	Ⓐ 44	Ⓐ 44	Ⓐ 44	Ⓐ 40	Ⓐ 44	Ⓐ 44	Ⓐ 40	Ⓐ 44	Ⓐ 44	Ⓐ 44	Ⓐ 40	Ⓐ 44	Ⓐ 44	Ⓐ 44	Ⓐ 44	Ⓐ 44	Ⓐ 44	
zusätzliche Hinweise		2.	2.	2.	2.	2.	2.	2.	2.	2.	2.	2.	2.	2.	2.	2.	2.	2.	2.	2.	2.	2.
von		Ⓢ Ⓐ	Ⓢ	Ⓢ	Ⓢ	Ⓢ	Ⓢ	Ⓢ	Ⓢ	Ⓢ	Ⓢ	Ⓢ	Ⓢ	Ⓢ	Ⓢ	Ⓢ	Ⓢ	Ⓢ	Ⓢ	Ⓢ	Ⓢ	
		Wien Franz-Josefs-						Wien Franz-Josefs-			Wien Franz-Josefs-			Wien Franz-Josefs-								
Sigmundsherberg	ab																					
Breiteneich bei Horn	↔	18 49																				
Horn	↔	x18 58																				
Horn	ab		19 07																			
Rosenburg	↔		19 16																			
Stallegg	↔		x19 18																			
Karnegg	↔		x19 21																			
Gars-Thunau	↔		19 24																			
Buchberg	↔		x19 28																			
Plank am Kamp	↔		19 33																			
Altenhof	↔		x19 37																			
Stiefern	↔		x19 39																			
Schönberg am Kamp	↔		19 44																			
Zöbing	↔		x19 48																			
Langenlois	↔		19 50																			
Gobelsburg	↔		x19 53																			
Hadersdorf am Kamp	an		19 57																			
Hadersdorf am Kamp	ab		19 59																			
Wien Franz-Josefs-Bahnhof	an		20 58																			
Hadersdorf am Kamp	ab		19 59																			
Gedersdorf	↔		x20 02																			
Rohrendorf	↔		x20 04																			
Krems a. d. Donau	an		20 10																			
Krems a. d. Donau	ab		20 19																			
Furth-Palt	↔		20 23																			
Furth-Göttweig	↔		x20 26																			
Paudorf	↔		20 30																			
Statzensdorf	↔		20 36																			
Herzogenburg-Wielandsthal	↔		x20 43																			
Herzogenburg	an	20 22	20 45																			
Herzogenburg	ab		20 46																			
Unterradlberg	↔		20 30																			
Oberradlberg	↔		20 34																			
Viehofen	↔		20 36																			
St. Pölten Traisenpark	↔		20 39																			
St. Pölten Hbf	an	20 41	20 44																			
St. Pölten Hbf	ab		20 54																			
Wien Hbf	an	20 48																				
Wien Hbf	ab		21 03																			
St. Pölten Hbf	an	21 20																				
St. Pölten Hbf	ab		21 35																			
Salzburg Hbf	an		22 59																			
St. Pölten Hbf	ab		21 06																			
Wien Westbahnhof	an		21 42																			

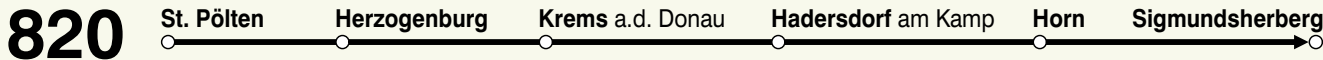
## ZEICHENERKLÄRUNGEN FÜR ZÜGE (SIGMUNDSHERBERG – ST. PÖLTEN)

- ❑ ②-⑦ auch 12.12.; 5.6.-4.12.
- ❑ ③ nicht †
- ❑ ④⑦
- ❑ ①-④ nicht †
- ❑ © auch 3.7.-1.9.
- ❑ Ⓐ nicht 1.7.-2.9.
- ❑ ⑥ nicht †
- ⚡1 ⚡ St. Pölten Hbf - Wien Franz-Josefs-Bahnhof ⚡ nur 17.4.-9.12.
- ⚡10 ⚡ Ⓐ nicht 1.7.-2.9.
- ⚡2 ⚡ St. Pölten Hbf - Wien Franz-Josefs-Bahnhof Ⓐ nur 17.4.-9.12.
- ⚡3 ⚡ nicht 11.,18.,25.,26.12.; 1.,6.,8.,15.,22.,29.1.; 5.,12.,19.,26.2.; 5.,12.,19.,26.3.; 2.,9.,10.,16.4.
- ⚡4 ⚡ nur 17.4.-9.12.
- ⚡5 ⚡ ⚡ nur 12.3.-9.12.; auch 12.,19.,26.3.; 2.,9.,10.,16.4.; nicht 13.3.-18.3.; 20.3.-25.3.; 27.3.-1.4.; 3.4.-8.4.; 11.4.-15.4.
- ⚡6 ⚡ ①-⑥ und † nur 11.3.-8.12.; auch 11.,18.,25.3.; 1.,8.,15.4.; nicht 12.3.-17.3.; 19.3.-24.3.; 26.3.-31.3.; 2.4.-7.4.; 9.4.-14.4.; 16.4.
- ⚡7 ⚡ nicht 12.12.-16.12.; 19.12.-23.12.; 27.12.-30.12.; 2.1.-5.1.; 9.1.-13.1.; 16.1.-20.1.; 23.1.-27.1.; 30.1.-3.2.; 6.2.-10.2.; 13.2.-17.2.; 20.2.-24.2.; 27.2.-3.3.; 6.3.-10.3.; 13.3.-17.3.; 20.3.-24.3.; 27.3.-31.3.; 3.4.-7.4.; 11.4.-14.4.
- ⚡8 ⚡ © auch 6.3.-14.4.
- ⚡9 ⚡ nicht in den Nächten nach 11.12.-16.12.; 18.12.-23.12.; 25.12.-30.12.; 1.1.-6.1.; 8.1.-13.1.; 15.1.-20.1.; 22.1.-27.1.; 29.1.-3.2.; 5.2.-10.2.; 12.2.-17.2.; 19.2.-24.2.; 26.2.-3.3.; 5.3.-10.3.; 12.3.-17.3.; 19.3.-24.3.; 26.3.-31.3.; 2.4.-7.4.; 9.4.14.4.; 16.4.





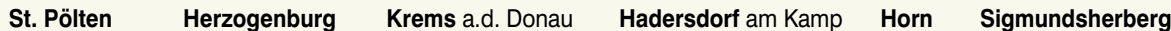
Busverbindung in Horn vom Bahnhof nach Horn Hauptplatz, Stephanskirche, Am Mittersteig bzw. Prager Straße/Gewerbepark siehe VOR Linie 180.



**SB** Zustieg im Nahverkehr (REX, R, S-Bahn) nur mit gültigem Ticket, ausgenommen in Stationen ohne Möglichkeit zum Ticketkauf.

Station	ab	an	08:15	08:54	09:19	09:59	10:19	10:59	11:19	11:59	12:19	12:59	13:19	13:59	14:19	14:59	15:19	15:59	16:19	16:59	17:19	17:59			
Wien Westbahnhof	ab																								
St. Pölten Hbf	an																								
Satzburg Hbf	ab																								
St. Pölten Hbf	an																								
Wien Hbf	ab																								
St. Pölten Hbf	an																								
		R44	040	R44	040	R44	040	R44	040	R44	040	R44	040	R44	040	R44	040	R44	040	R44	040	R44	040		
		6925	21023	6929	6223	21027	6227	6933	21031	6231	21035	6939	6235	6941	21039	6033	6987	6237	6239	21043	6947	6037	6241	6243	6949
		2.	2.	2.	2.	2.	2.	2.	2.	2.	2.	2.	2.	2.	2.	2.	2.	2.	2.	2.	2.	2.	2.	2.	
zusätzliche Hinweise																									
St. Pölten Hbf	ab																								
St. Pölten Traisenpark																									
Viehofen																									
Oberradlberg																									
Unterradlberg																									
Herzogenburg	an																								
Herzogenburg	ab																								
Herzogenburg-Wielandsthal																									
Statzendorf																									
Paudorf																									
Furth-Göttweig																									
Furth-Palt																									
Krems a. d. Donau	an																								
Krems a. d. Donau	ab																								
Rohrendorf																									
Gedersdorf																									
Hadersdorf am Kamp	an																								
Wien Franz-Josefs-Bahnhof	ab																								
Hadersdorf am Kamp	an																								
Hadersdorf am Kamp	ab																								
Gobelsburg																									
Langenlois																									
Zöbing																									
Schönberg am Kamp																									
Stiefen																									
Altenhof																									
Plank am Kamp																									
Buchberg																									
Gars-Thunau																									
Kamegg																									
Stallegg																									
Rosenburg																									
Horn	an																								
Horn	ab																								
Breiteneich bei Horn																									
Sigmundsherberg	an																								
Sigmundsherberg	ab																								
Gündl NO																									
Sigmundsherberg	ab																								
Wien Franz-Josefs-Bahnhof	an																								

# 820




**SB** Zustieg im Nahverkehr (REX, R, S-Bahn) nur mit gültigem Ticket, ausgenommen in Stationen ohne Möglichkeit zum Ticketkauf.

Station	ab	an	REX	R	S-Bahn	REX	R	S-Bahn	REX	R	S-Bahn	REX	R	S-Bahn	REX	R	S-Bahn	REX	R	S-Bahn
<b>Wien Westbahnhof</b>	ab		13 49			14 16			14 48	15 19					15 48			16 19		
<b>St. Pölten Hbf</b>	an		14 22			14 54			15 24	15 56					16 22			16 54		
<b>Salzburg Hbf</b>	ab		12 11			13 07			13 11	14 07					14 11			15 07		
<b>St. Pölten Hbf</b>	an		14 30			15 01			15 30	16 01					16 30			17 01		
<b>Wien Hbf</b>	ab		13 55			14 28			14 55	15 28					15 55			16 28		
<b>St. Pölten Hbf</b>	an		14 28			14 57			15 28	15 57					16 28			16 57		
<b>REX</b>																				
<b>R</b>																				
<b>S-Bahn</b>																				
<b>ÖBB</b>																				
<b>zusätzliche Hinweise</b>																				
<b>St. Pölten Hbf</b>	ab	14 12	14 15	14 20	14 22	14 25	14 28	14 30	14 33	14 36	14 39	14 42	14 45	14 48	14 51	14 54	14 57	15 00	15 03	15 06
<b>St. Pölten Traisenpark</b>	ab	14 12	14 15	14 20	14 22	14 25	14 28	14 30	14 33	14 36	14 39	14 42	14 45	14 48	14 51	14 54	14 57	15 00	15 03	15 06
<b>Wien Hbf</b>	ab	14 12	14 15	14 20	14 22	14 25	14 28	14 30	14 33	14 36	14 39	14 42	14 45	14 48	14 51	14 54	14 57	15 00	15 03	15 06
<b>Herzogenburg</b>	ab	14 12	14 15	14 20	14 22	14 25	14 28	14 30	14 33	14 36	14 39	14 42	14 45	14 48	14 51	14 54	14 57	15 00	15 03	15 06
<b>Herzogenburg</b>	an	14 28	14 30	14 33	14 36	14 39	14 42	14 45	14 48	14 51	14 54	14 57	15 00	15 03	15 06	15 09	15 12	15 15	15 18	15 21
<b>Herzogenburg-Wielandsthal</b>	ab	14 29	14 31	14 33	14 35	14 37	14 39	14 41	14 43	14 45	14 47	14 49	14 51	14 53	14 55	14 57	14 59	15 01	15 03	15 05
<b>Statzendorf</b>	ab	14 29	14 31	14 33	14 35	14 37	14 39	14 41	14 43	14 45	14 47	14 49	14 51	14 53	14 55	14 57	14 59	15 01	15 03	15 05
<b>Paudorf</b>	ab	14 29	14 31	14 33	14 35	14 37	14 39	14 41	14 43	14 45	14 47	14 49	14 51	14 53	14 55	14 57	14 59	15 01	15 03	15 05
<b>Furth-Göttweig</b>	ab	14 29	14 31	14 33	14 35	14 37	14 39	14 41	14 43	14 45	14 47	14 49	14 51	14 53	14 55	14 57	14 59	15 01	15 03	15 05
<b>Furth-Palt</b>	ab	14 29	14 31	14 33	14 35	14 37	14 39	14 41	14 43	14 45	14 47	14 49	14 51	14 53	14 55	14 57	14 59	15 01	15 03	15 05
<b>Krems a. d. Donau</b>	an	15 16	15 18	15 20	15 22	15 24	15 26	15 28	15 30	15 32	15 34	15 36	15 38	15 40	15 42	15 44	15 46	15 48	15 50	15 52
<b>Krems a. d. Donau</b>	ab	15 16	15 18	15 20	15 22	15 24	15 26	15 28	15 30	15 32	15 34	15 36	15 38	15 40	15 42	15 44	15 46	15 48	15 50	15 52
<b>Rohrendorf</b>	ab	15 16	15 18	15 20	15 22	15 24	15 26	15 28	15 30	15 32	15 34	15 36	15 38	15 40	15 42	15 44	15 46	15 48	15 50	15 52
<b>Gedersdorf</b>	ab	15 16	15 18	15 20	15 22	15 24	15 26	15 28	15 30	15 32	15 34	15 36	15 38	15 40	15 42	15 44	15 46	15 48	15 50	15 52
<b>Hadersdorf am Kamp</b>	an	15 27	15 29	15 31	15 33	15 35	15 37	15 39	15 41	15 43	15 45	15 47	15 49	15 51	15 53	15 55	15 57	15 59	16 01	16 03
<b>Wien Franz-Josefs-Bahnhof</b>	ab	15 27	15 29	15 31	15 33	15 35	15 37	15 39	15 41	15 43	15 45	15 47	15 49	15 51	15 53	15 55	15 57	15 59	16 01	16 03
<b>Hadersdorf am Kamp</b>	an	15 27	15 29	15 31	15 33	15 35	15 37	15 39	15 41	15 43	15 45	15 47	15 49	15 51	15 53	15 55	15 57	15 59	16 01	16 03
<b>Hadersdorf am Kamp</b>	ab	15 27	15 29	15 31	15 33	15 35	15 37	15 39	15 41	15 43	15 45	15 47	15 49	15 51	15 53	15 55	15 57	15 59	16 01	16 03
<b>Göbelsburg</b>	ab	15 27	15 29	15 31	15 33	15 35	15 37	15 39	15 41	15 43	15 45	15 47	15 49	15 51	15 53	15 55	15 57	15 59	16 01	16 03
<b>Langenlois</b>	ab	15 27	15 29	15 31	15 33	15 35	15 37	15 39	15 41	15 43	15 45	15 47	15 49	15 51	15 53	15 55	15 57	15 59	16 01	16 03
<b>Zöbing</b>	ab	15 27	15 29	15 31	15 33	15 35	15 37	15 39	15 41	15 43	15 45	15 47	15 49	15 51	15 53	15 55	15 57	15 59	16 01	16 03
<b>Schönberg am Kamp</b>	ab	15 27	15 29	15 31	15 33	15 35	15 37	15 39	15 41	15 43	15 45	15 47	15 49	15 51	15 53	15 55	15 57	15 59	16 01	16 03
<b>Stiefern</b>	ab	15 27	15 29	15 31	15 33	15 35	15 37	15 39	15 41	15 43	15 45	15 47	15 49	15 51	15 53	15 55	15 57	15 59	16 01	16 03
<b>Altenhof</b>	ab	15 27	15 29	15 31	15 33	15 35	15 37	15 39	15 41	15 43	15 45	15 47	15 49	15 51	15 53	15 55	15 57	15 59	16 01	16 03
<b>Plank am Kamp</b>	ab	15 27	15 29	15 31	15 33	15 35	15 37	15 39	15 41	15 43	15 45	15 47	15 49	15 51	15 53	15 55	15 57	15 59	16 01	16 03
<b>Buchberg</b>	ab	15 27	15 29	15 31	15 33	15 35	15 37	15 39	15 41	15 43	15 45	15 47	15 49	15 51	15 53	15 55	15 57	15 59	16 01	16 03
<b>Gars-Thunau</b>	ab	15 27	15 29	15 31	15 33	15 35	15 37	15 39	15 41	15 43	15 45	15 47	15 49	15 51	15 53	15 55	15 57	15 59	16 01	16 03
<b>Karnegg</b>	ab	15 27	15 29	15 31	15 33	15 35	15 37	15 39	15 41	15 43	15 45	15 47	15 49	15 51	15 53	15 55	15 57	15 59	16 01	16 03
<b>Stallegg</b>	ab	15 27	15 29	15 31	15 33	15 35	15 37	15 39	15 41	15 43	15 45	15 47	15 49	15 51	15 53	15 55	15 57	15 59	16 01	16 03
<b>Rosenburg</b>	ab	15 27	15 29	15 31	15 33	15 35	15 37	15 39	15 41	15 43	15 45	15 47	15 49	15 51	15 53	15 55	15 57	15 59	16 01	16 03
<b>Horn</b>	an	16 30	16 32	16 34	16 36	16 38	16 40	16 42	16 44	16 46	16 48	16 50	16 52	16 54	16 56	16 58	17 00	17 02	17 04	17 06
<b>Horn</b>	ab	16 30	16 32	16 34	16 36	16 38	16 40	16 42	16 44	16 46	16 48	16 50	16 52	16 54	16 56	16 58	17 00	17 02	17 04	17 06
<b>Breiteneich bei Horn</b>	an	16 32	16 34	16 36	16 38	16 40	16 42	16 44	16 46	16 48	16 50	16 52	16 54	16 56	16 58	17 00	17 02	17 04	17 06	17 08
<b>Sigmundsherberg</b>	an	16 32	16 34	16 36	16 38	16 40	16 42	16 44	16 46	16 48	16 50	16 52	16 54	16 56	16 58	17 00	17 02	17 04	17 06	17 08
<b>nach</b>																				
<b>Wien Franz-Josefs-Bahnhof</b>	an	16 32	16 34	16 36	16 38	16 40	16 42	16 44	16 46	16 48	16 50	16 52	16 54	16 56	16 58	17 00	17 02	17 04	17 06	17 08
<b>Wien Franz-Josefs-Bahnhof</b>	an	16 32	16 34	16 36	16 38	16 40	16 42	16 44	16 46	16 48	16 50	16 52	16 54	16 56	16 58	17 00	17 02	17 04	17 06	17 08
<b>Sigmundsherberg Gmund NO</b>	ab	16 46	16 48	16 50	16 52	16 54	16 56	16 58	17 00	17 02	17 04	17 06	17 08	17 10	17 12	17 14	17 16	17 18	17 20	17 22
<b>Sigmundsherberg Gmund NO</b>	an	16 46	16 48	16 50	16 52	16 54	16 56	16 58	17 00	17 02	17 04	17 06	17 08	17 10	17 12	17 14	17 16	17 18	17 20	17 22
<b>Sigmundsherberg</b>	ab	16 55	16 57	16 59	17 01	17 03	17 05	17 07	17 09	17 11	17 13	17 15	17 17	17 19	17 21	17 23	17 25	17 27	17 29	17 31
<b>Wien Franz-Josefs-Bahnhof</b>	an	16 21	16 23	16 25	16 27	16 29	16 31	16 33	16 35	16 37	16 39	16 41	16 43	16 45	16 47	16 49	16 51	16 53	16 55	16 57



# 820



**SB** Zustieg im Nahverkehr (REX, R, S-Bahn) nur mit gültigem Ticket, ausgenommen in Stationen ohne Möglichkeit zum Ticketkauf.

<i>Wien Westbahnhof</i>	ab			Ⓐ 16 48	17 19			Ⓐ 17 49	18 19					19 19	20 19			21 19			22 19	23 19			
<i>St. Pölten Hbf</i>	an			Ⓐ 17 22	17 54			Ⓐ 18 22	18 54					19 54	20 54			21 54			22 54	23 54			
<i>Sabburg Hbf</i>	ab				15 11	16 07			16 11	17 07				18 07	19 07			20 07			21 07	22 07			
<i>St. Pölten Hbf</i>	an				17 30	18 01			18 30	19 01				20 01	21 01			22 01			23 01	0 04			
<i>Wien Hbf</i>	ab				16 55	17 28			17 55	18 28				19 28	20 28			21 28			22 28	23 27			
<i>St. Pölten Hbf</i>	an				17 28	17 57			18 28	18 57				19 57	20 57			21 57			22 57	23 59			
		R44	R44	RE44	R44	Ö40	R44	R44	Ö40	R44	R44	Ö40	R44	R44	Ö40	R44	R44	Ö40	R44	R44	Ö40	R44	R44		
		6961	6993	6257	6259	6965	21063	6261	6967	6263	21067	6969	6265	6267	21071	6973	6271	21075	6977	6275	21079	6981	6075	6077	
		2.	2.	2.	2.	2.	2.	2.	2.	2.	2.	2.	2.	2.	2.	2.	2.	2.	2.	2.	2.	2.	2.	2.	
<b>ÖBB</b>																									
zusätzliche Hinweise																									
	Ⓢ	Ⓢ	Ⓢ	Ⓢ	Ⓢ	Ⓢ	Ⓢ	Ⓢ	Ⓢ	Ⓢ	Ⓢ	Ⓢ	Ⓢ	Ⓢ	Ⓢ	Ⓢ	Ⓢ	Ⓢ	Ⓢ	Ⓢ	Ⓢ	Ⓢ	Ⓢ		
<i>St. Pölten Hbf</i>	ab			Ⓐ 17 38	18 06			Ⓐ 18 38	19 06	19 12				20 06	20 12			21 06	21 12		22 06	22 12	23 06	0 09	
<i>St. Pölten Traisenpark</i>										18 15					19 15					21 15		22 15			
<i>Viehofen</i>										18 20					19 20					21 20		22 20			
<i>Oberradlberg</i>										18 22					19 22					21 22		22 22			
<i>Unterradlberg</i>										18 25					19 25					21 25		22 25			
<i>Herzogenburg</i>	an			Ⓢ 17 45	18 13			Ⓢ 18 28	18 45	19 13	19 28			20 13	20 28			21 13	21 28		22 13	22 28	23 13	0 17	
<i>Herzogenburg</i>	ab			Ⓐ 17 48	18 14			Ⓐ 18 28	18 46	19 14	19 29			20 14	20 29			21 14	21 29		22 14	22 29	23 14	0 18	
<i>Herzogenburg-Wielandsthal</i>					Ⓢ 18 16					Ⓢ 19 16					Ⓢ 20 16					Ⓢ 21 16		Ⓢ 22 16		Ⓢ 23 16	0 20
<i>Statzendorf</i>										Ⓢ 18 56					Ⓢ 20 24					Ⓢ 21 24		Ⓢ 22 24		Ⓢ 23 24	0 28
<i>Paudorf</i>										Ⓢ 19 02					Ⓢ 20 31					Ⓢ 21 31		Ⓢ 22 31		Ⓢ 23 31	0 35
<i>Furth-Göttweig</i>										Ⓢ 19 35					Ⓢ 20 35					Ⓢ 21 35		Ⓢ 22 35		Ⓢ 23 35	0 39
<i>Furth-Palt</i>										Ⓢ 19 37					Ⓢ 20 37					Ⓢ 21 37		Ⓢ 22 37		Ⓢ 23 37	0 41
<i>Krems a. d. Donau</i>	an			Ⓢ 18 12	18 41			Ⓢ 19 12	19 41	19 41				20 41	21 41					22 41		23 41	0 41		
<i>Krems a. d. Donau</i>	ab									Ⓢ 19 17				20 44	21 44					22 44		23 44	0 41		
<i>Rohrendorf</i>										Ⓢ 19 21				20 48	21 48					22 48		23 48	0 41		
<i>Gedersdorf</i>										Ⓢ 19 24				20 51	21 51					22 51		23 51	0 41		
<i>Hadersdorf am Kamp</i>	an			Ⓢ 18 27	18 54			Ⓢ 19 27	19 54	19 54				20 54	21 54					22 54		23 54	0 41		
<i>Wien Franz-Josefs-Bahnhof</i>	an			Ⓢ 17 33	Ⓢ 19 05			Ⓢ 18 33	Ⓢ 20 05	Ⓢ 19 05				20 05	21 05				22 05		23 05	0 41			
<i>Hadersdorf am Kamp</i>	an			Ⓢ 18 27	Ⓢ 19 05			Ⓢ 19 27	Ⓢ 20 05	Ⓢ 20 05				21 05	22 05					23 05		23 05	0 41		
<i>Hadersdorf am Kamp</i>	ab									Ⓢ 19 30				Ⓢ 20 29	Ⓢ 21 06					Ⓢ 22 06		Ⓢ 23 06	0 41		
<i>Göbelsburg</i>										Ⓢ 19 32				Ⓢ 20 32	Ⓢ 21 10					Ⓢ 22 10		Ⓢ 23 10	0 41		
<i>Langenlois</i>										Ⓢ 19 36				Ⓢ 20 36	Ⓢ 21 14					Ⓢ 22 14		Ⓢ 23 14	0 41		
<i>Zöbing</i>										Ⓢ 19 38				Ⓢ 20 38	Ⓢ 21 17					Ⓢ 22 17		Ⓢ 23 17	0 41		
<i>Schönbürg am Kamp</i>										Ⓢ 19 44				Ⓢ 20 44	Ⓢ 21 21					Ⓢ 22 21		Ⓢ 23 21	0 41		
<i>Stiefen</i>										Ⓢ 19 48				Ⓢ 20 48	Ⓢ 21 25					Ⓢ 22 25		Ⓢ 23 25	0 41		
<i>Altenhof</i>										Ⓢ 19 50				Ⓢ 20 50	Ⓢ 21 27					Ⓢ 22 27		Ⓢ 23 27	0 41		
<i>Plank am Kamp</i>										Ⓢ 19 53				Ⓢ 20 53	Ⓢ 21 33					Ⓢ 22 33		Ⓢ 23 33	0 41		
<i>Buchberg</i>										Ⓢ 19 56				Ⓢ 20 56	Ⓢ 21 36					Ⓢ 22 36		Ⓢ 23 36	0 41		
<i>Gars-Thunau</i>										Ⓢ 19 24				Ⓢ 20 40	Ⓢ 21 40					Ⓢ 22 40		Ⓢ 23 40	0 41		
<i>Kamegg</i>										Ⓢ 19 43				Ⓢ 20 43	Ⓢ 21 43					Ⓢ 22 43		Ⓢ 23 43	0 41		
<i>Stallegg</i>										Ⓢ 19 45				Ⓢ 20 45	Ⓢ 21 45					Ⓢ 22 45		Ⓢ 23 45	0 41		
<i>Rosenburg</i>										Ⓢ 19 48				Ⓢ 20 48	Ⓢ 21 48					Ⓢ 22 48		Ⓢ 23 48	0 41		
<i>Horn</i>	an			Ⓢ 19 30	19 56			Ⓢ 20 56	21 56	21 56				22 56	23 56					23 56		0 10	0 21		
<i>Horn</i>	ab			Ⓢ 19 07	Ⓢ 19 28			Ⓢ 20 00	Ⓢ 20 02	Ⓢ 20 31				Ⓢ 21 28	Ⓢ 22 10					Ⓢ 23 10		Ⓢ 23 12	Ⓢ 0 10	Ⓢ 0 21	
<i>Breiteneich bei Horn</i>				Ⓢ 19 10	Ⓢ 19 30			Ⓢ 20 02	Ⓢ 20 11	Ⓢ 20 34				Ⓢ 21 31	Ⓢ 22 11					Ⓢ 23 12		Ⓢ 23 21	Ⓢ 0 12	Ⓢ 0 21	
<i>Sigmundsherberg</i>	an			Ⓢ 19 19	Ⓢ 19 39			Ⓢ 20 11	Ⓢ 20 21	Ⓢ 20 43				Ⓢ 21 40	Ⓢ 22 21					Ⓢ 23 21		Ⓢ 23 21	Ⓢ 0 21	Ⓢ 0 21	
	nach																								
<i>Sigmundsherberg</i>	ab			Ⓢ 19 22	Ⓢ 19 42			Ⓢ 20 14	Ⓢ 20 14	Ⓢ 20 46				Ⓢ 21 44	Ⓢ 22 44					Ⓢ 23 44		Ⓢ 24 44	Ⓢ 25 44	Ⓢ 26 44	
<i>Gmünd NO</i>	an			Ⓢ 20 22	Ⓢ 20 42			Ⓢ 21 12	Ⓢ 21 12	Ⓢ 21 46				Ⓢ 22 46	Ⓢ 23 46					Ⓢ 24 46		Ⓢ 25 46	Ⓢ 26 46	Ⓢ 27 46	
<i>Sigmundsherberg</i>	ab									Ⓢ 20 14				Ⓢ 21 44	Ⓢ 22 44					Ⓢ 23 44		Ⓢ 24 44	Ⓢ 25 44	Ⓢ 26 44	
<i>Wien Franz-Josefs-Bahnhof</i>	an									Ⓢ 20 28				Ⓢ 21 28	Ⓢ 22 28					Ⓢ 23 28		Ⓢ 24 28	Ⓢ 25 28	Ⓢ 26 28	

# ZEICHENERKLÄRUNGEN FÜR ZÜGE (ST. PÖLTEN – SIGMUNDSHERBERG)

- 1** ☉ nur 24.12.-8.4.; auch 6.1.; nicht 7.1.  
**2** ①②  
**3** ②-⑦ auch 12.12.; 5.6.-4.12.  
**4** ☉②  
**5** ☉ nicht †  
**6** ☉ nur 1.7.-2.9.  
**7** ☉ nicht 1.7.-2.9.  
**8** ①-④☉ nicht †  
**9** ①-⑤ und †  
**10** ☉ nur 22.4.-1.11.  
 ⚡1 ⚡ ✖ nur 17.4.-9.12.  
 ⚡10 ⚡ Krenns a. d. Donau - St. Pölten Hbf ☉ nicht 1.7.-2.9.  
 ⚡11 ⚡ ☉ nicht 1.7.-2.9.  
 ⚡2 ⚡ ☉ nur 6.3.-9.12.; auch 6.3.-10.3.; 13.3.-17.3.; 20.3.-24.3.; 27.3.-31.3.; 3.4.-7.4.; 11.4.-14.4.;  
 nicht 11.,12.,18.,19.,25.,26.3.; 1.,2.4.; 8.4.-10.4.; 15.,16.4.  
 ⚡3 ⚡ Wien Franz-Josefs-Bahnhof - Herzogenburg nur 17.4.-9.12., Herzogenburg -  
 St. Pölten Hbf ✖ nur 17.4.-9.12.  
 ⚡4 ⚡ ①-⑤ und † nur 11.3.-8.12.; auch 11.,18.,25.3.; 1.,8.,15.4.; nicht 12.3.-17.3.; 19.3.-24.3.;  
 26.3.-31.3.; 2.4.-7.4.; 9.4.-14.4.; 16.4.  
 ⚡5 ⚡ nicht 12.12.-16.12.; 19.12.-23.12.; 27.12.-30.12.; 2.1.-5.1.; 9.1.-13.1.; 16.1.-20.1.; 23.1.-27.1.;  
 30.1.-3.2.; 6.2.-10.2.; 13.2.-17.2.; 20.2.-24.2.; 27.2.-3.3.; 6.3.-10.3.; 13.3.-17.3.; 20.3.-24.3.;  
 27.3.-31.3.; 3.4.-7.4.; 11.4.-14.4.  
 ⚡6 ⚡ nur 17.4.-9.12.  
 ⚡7 ⚡ nicht 11.12.-16.12.; 18.12.-23.12.; 25.12.-30.12.; 1.1.-6.1.; 8.1.-13.1.; 15.1.-20.1.; 22.1.-27.1.;  
 29.1.-3.2.; 5.2.-10.2.; 12.2.-17.2.; 19.2.-24.2.; 26.2.-3.3.; 5.3.-10.3.; 12.3.-17.3.; 19.3.-24.3.;  
 26.3.-31.3.; 2.4.-7.4.; 9.4.-14.4.; 16.4.  
 ⚡8 ⚡ ①-⑤ und † auch 11.,18.,25.3.; 1.,8.,15.4.; nicht 12.12.-16.12.; 19.12.-23.12.; 27.12.-30.12.;  
 2.1.-5.1.; 9.1.-13.1.; 16.1.-20.1.; 23.1.-27.1.; 30.1.-3.2.; 6.2.-10.2.; 13.2.-17.2.; 20.2.-24.2.;  
 27.2.-3.3.; 6.3.-10.3.; 13.3.-17.3.; 20.3.-24.3.; 27.3.-31.3.; 3.4.-7.4.; 11.4.-14.4.  
 ⚡9 ⚡ ☉ nur 17.4.-9.12.





## Empfehlen Sie uns weiter! Es lohnt sich!

Sie sind zufriedener Kunde der Sparkasse und möchten unsere Leistungen und Services weiterempfehlen? Als Dankeschön erhalten Sie für jede Weiterempfehlung eine tolle Prämie Ihrer Wahl!



OMV-Gutscheine im Wert von 20 Euro



Sodexo Geschenk Pass Gutscheine im Wert von 20 Euro  
(eingulden bei zahlreichen Akzeptanzpartnern in ganz Österreich)

**SPARKASSE**  
Horn-Ravelsbach-Kirchberg

Was zählt, sind die Menschen.

[www.sparkasse.at/horn](http://www.sparkasse.at/horn)

## ÖBB AUSKUNFT

T 05/1717 zum jeweiligen Tarif | [www.oebb.at](http://www.oebb.at)

## Anregungen und Beschwerden

T 05/1717 | [anregungen.kritik@pv.oebb.at](mailto:anregungen.kritik@pv.oebb.at), ÖBB PV AG, Regionalmanagement Ostregion Rennbahnstr. 29, 3100 St. Pölten

## LOST & FOUND

Verlorene od. zurückgelassene Gegenstände: T +43 (0)5 1778-97 22 2 22

## Nächster Bahnhof mit geöffnetem Kassenschalter

Krems an der Donau | geöffnet Mo bis Fr 6.00 – 16.00 Uhr,  
Sa 7.00 – 12.30 Uhr und 13.00 bis 17.00 Uhr, So und  
Fei 7.35 – 12.30 Uhr und 13.00 – 17.35 Uhr

## Ticketautomaten

in jedem Zug und in den Bahnhöfen Hadersdorf am Kamp, Horn, Sigmundsherberg und Eggenburg.

# TAXI >>>

## ALTENBURGER



0676 / 94 49 421  
[botendienste.altenburger@aon.at](mailto:botendienste.altenburger@aon.at)

- Personentransporte
- Krankentransporte
- Klein- und Eiltransporte
- Umzugstransporte
- Shuttelfahren
- Botendienste



# BUSFAHRPLÄNE S. 18 – 23 >

gültig von 11. Dezember 2022 bis 9. Dezember 2023

## ZEICHENERKLÄRUNGEN FÜR BUSSE

- a** = Anschluss von Linie 103 wird in Krems abgewartet
- bq** = nicht während der Sommerferien
- fc** = Freitag, wenn Schultag, sowie am 17.5. und 7.6.2023, nicht am 19.5. und 9.6.2023
- j6** = nur 27.12.22 bis 5.1.23, 6.2. bis 10.2., 3.4. bis 7.4., 27.10. bis 2.11., 15.11.
- mb** = Montag, wenn Schultag, sowie am 11.4., 2.5. und 30.5.2023

- tb** = am 28.1.2023
- 45** = Freitag, wenn Schultag in W/NÖ
- 61** = Montag bis Donnerstag
- ▲** = an Schultagen in W/NÖ
- △** = an schulfreien Tagen in W/NÖ
- ▶** = hält nur zum Einsteigen
- ◀** = hält nur zum Aussteigen



# 180 Horn - Göpfritz/Wild - Waidhofen/Thaya



Betreiber: Österreichische Postbus AG; Tel.: 05 1717 - Alle Angaben ohne Gewähr - Gültig ab 11.12.2022

		Montag - Freitag (Werktag)													
Kursnummer		101	127	103	105	107	109	111	113	115	117	119	121	123	125
von Sigmundsherberg Bahnhof	an		6.52	7.56		9.56		11.56		13.56		15.56			
Verkehrshinweis											bq				
von Krems Bahnhof	an		7.01	8.01	8.56	9.56	10.56	11.56	12.56	13.56	14.56	15.56		17.56	19.56
Horn Bahnhof (C)		6.01	7.06	8.06	9.01	10.01	11.01	12.01	13.01	14.01	15.01	16.01	17.01	18.01	20.01
Horn Hauptplatz (A)		6.05	7.10	8.10	9.05	10.05	11.05	12.05	13.05	14.05	15.05	16.05	17.05	18.05	20.05
Horn Stephanskirche		6.06	7.11	8.11	9.06	10.06	11.06	12.06	13.06	14.06	15.06	16.06	17.06	18.06	20.06
Horn Am Mittersteig		6.07	7.12	8.12	9.07	10.07	11.07	12.07	13.07	14.07	15.07	16.07	17.07	18.07	20.07
Horn Prager Straße/Gewerbepark		6.08	7.13	8.13	9.08	10.08	11.08	12.08	13.08	14.08	15.08	16.08	17.08	18.08	20.08
Brunn an der Wild Florianistraße		6.17	7.22	8.22	9.17	10.17	11.17	12.17	13.17	14.17	15.17	16.17	17.17	18.17	20.17
Atzelsdorf/Wild Bundesstraße		6.20	7.25	8.25	9.20	10.20	11.20	12.20	13.20	14.20	15.20	16.20	17.20	18.20	20.20
Göpfritz/Wild Ortsmitte		6.28	7.33	8.33	9.28	10.28	11.28	12.28	13.28	14.28	15.28	16.28	17.28	18.28	20.28
Göpfritz an der Wild Bahnhof		6.31	7.36	8.36	9.31	10.31	11.31	12.31	13.31	14.31	15.31	16.31	17.31	18.31	20.31
Kirchberg/Wild Ortsmitte		6.36	7.41	8.41	9.36	10.36	11.36	12.36	13.36	14.36	15.36	16.36	17.36	18.36	20.36
Schönfeld/Wild Kapelle		6.38	7.43	8.43	9.38	10.38	11.38	12.38	13.38	14.38	15.38	16.38	17.38	18.38	20.38
Großsiegharts Raabser Straße		6.43	7.48	8.48	9.43	10.43	11.43	12.43	13.43	14.43	15.43	16.43	17.43	18.43	20.43
Dietmanns/Waidhofen Volksschule		6.46	7.51	8.51	9.46	10.46	11.46	12.46	13.46	14.46	15.46	16.46	17.46	18.46	20.46
Waidhofen/Thaya Hauptplatz		6.56	8.01	9.01	9.56	10.56	11.56	12.56	13.56	14.56	15.56	16.56	17.56	18.56	20.56
Waidhofen/Thaya Busbahnhof (A)		6.58	8.03	9.03	9.58	10.58	11.58	12.58	13.58	14.58	15.58	16.58	17.58	18.58	20.58

		Samstag (Werktag)						Sonn- und Feiertag							
Kursnummer		301	303	305	307	309	311	313	501	503	505	507	509	511	513
von Sigmundsherberg Bahnhof	an	7.56	9.56	11.56	13.56	15.56	17.56	19.56	7.56	9.56	11.56	13.56	15.56	17.56	19.56
von Krems Bahnhof	an	7.56	9.56	11.56	13.56	15.56	17.56	19.56	7.56	9.56	11.56	13.56	15.56	17.56	19.56
Horn Bahnhof (C)		8.01	10.01	12.01	14.01	16.01	18.01	20.01	8.01	10.01	12.01	14.01	16.01	18.01	20.01
Horn Hauptplatz (A)		8.05	10.05	12.05	14.05	16.05	18.05	20.05	8.05	10.05	12.05	14.05	16.05	18.05	20.05
Horn Stephanskirche		8.06	10.06	12.06	14.06	16.06	18.06	20.06	8.06	10.06	12.06	14.06	16.06	18.06	20.06
Horn Am Mittersteig		8.07	10.07	12.07	14.07	16.07	18.07	20.07	8.07	10.07	12.07	14.07	16.07	18.07	20.07
Horn Prager Straße/Gewerbepark		8.08	10.08	12.08	14.08	16.08	18.08	20.08	8.08	10.08	12.08	14.08	16.08	18.08	20.08
Brunn an der Wild Florianistraße		8.17	10.17	12.17	14.17	16.17	18.17	20.17	8.17	10.17	12.17	14.17	16.17	18.17	20.17
Atzelsdorf/Wild Bundesstraße		8.20	10.20	12.20	14.20	16.20	18.20	20.20	8.20	10.20	12.20	14.20	16.20	18.20	20.20
Göpfritz/Wild Ortsmitte		8.28	10.28	12.28	14.28	16.28	18.28	20.28	8.28	10.28	12.28	14.28	16.28	18.28	20.28
Göpfritz an der Wild Bahnhof		8.31	10.31	12.31	14.31	16.31	18.31	20.31	8.31	10.31	12.31	14.31	16.31	18.31	20.31
Kirchberg/Wild Ortsmitte		8.36	10.36	12.36	14.36	16.36	18.36	20.36	8.36	10.36	12.36	14.36	16.36	18.36	20.36
Schönfeld/Wild Kapelle		8.38	10.38	12.38	14.38	16.38	18.38	20.38	8.38	10.38	12.38	14.38	16.38	18.38	20.38
Großsiegharts Raabser Straße		8.43	10.43	12.43	14.43	16.43	18.43	20.43	8.43	10.43	12.43	14.43	16.43	18.43	20.43
Dietmanns/Waidhofen Volksschule		8.46	10.46	12.46	14.46	16.46	18.46	20.46	8.46	10.46	12.46	14.46	16.46	18.46	20.46
Waidhofen/Thaya Hauptplatz		8.56	10.56	12.56	14.56	16.56	18.56	20.56	8.56	10.56	12.56	14.56	16.56	18.56	20.56
Waidhofen/Thaya Busbahnhof (A)		8.58	10.58	12.58	14.58	16.58	18.58	20.58	8.58	10.58	12.58	14.58	16.58	18.58	20.58

W/NÖ schulfreie Tage 22/23: 24.12.2022-07.01.2023, 04.-11.02., 01.-08.04., 27.05., 01.07.-02.09., 27.10.-02.11., 15.11., 09.12.





# 180 Waidhofen/Thaya - Göpfritz/Wild - Horn



Betreiber: Österreichische Postbus AG; Tel.: 05 1717 • Alle Angaben ohne Gewähr • Gültig ab 11.12.2022

Kursnummer	Montag - Freitag (Werktag)													
	102	104	128	106	108	110	112	114	116	118	120	122	124	126
Waidhofen/Thaya Busbahnhof (A)	5.55	6.59	7.59	8.59	9.59	10.59	11.59	12.59	13.59	14.59	15.59	16.59	17.59	18.59
Waidhofen/Thaya Hauptplatz	5.57	7.01	8.01	9.01	10.01	11.01	12.01	13.01	14.01	15.01	16.01	17.01	18.01	19.01
Dietmanns/Waidhofen Volksschule	6.07	7.11	8.11	9.11	10.11	11.11	12.11	13.11	14.11	15.11	16.11	17.11	18.11	19.11
Großsiegharts Raabser Straße	6.10	7.14	8.14	9.14	10.14	11.14	12.14	13.14	14.14	15.14	16.14	17.14	18.14	19.14
Schönfeld/Wild Kapelle	6.15	7.19	8.19	9.19	10.19	11.19	12.19	13.19	14.19	15.19	16.19	17.19	18.19	19.19
Kirchberg/Wild Ortsmitte	6.17	7.21	8.21	9.21	10.21	11.21	12.21	13.21	14.21	15.21	16.21	17.21	18.21	19.21
Göpfritz an der Wild Bahnhof	6.22	7.26	8.26	9.26	10.26	11.26	12.26	13.26	14.26	15.26	16.26	17.26	18.26	19.26
Göpfritz/Wild Ortsmitte	6.25	7.29	8.29	9.29	10.29	11.29	12.29	13.29	14.29	15.29	16.29	17.29	18.29	19.29
Atzelsdorf/Wild Bundesstraße	6.33	7.37	8.37	9.37	10.37	11.37	12.37	13.37	14.37	15.37	16.37	17.37	18.37	19.37
Brunn an der Wild Florianistraße	6.36	7.40	8.40	9.40	10.40	11.40	12.40	13.40	14.40	15.40	16.40	17.40	18.40	19.40
Horn Prager Straße/Gewerbepark	6.45	7.49	8.49	9.49	10.49	11.49	12.49	13.49	14.49	15.49	16.49	17.49	18.49	19.49
Horn Am Mittersteig	6.46	7.50	8.50	9.50	10.50	11.50	12.50	13.50	14.50	15.50	16.50	17.50	18.50	19.50
Horn Stephanskirche	6.47	7.51	8.51	9.51	10.51	11.51	12.51	13.51	14.51	15.51	16.51	17.51	18.51	19.51
Horn Robert-Hamerling-Straße	6.48	7.52	8.52	9.52	10.52	11.52	12.52	13.52	14.52	15.52	16.52	17.52	18.52	19.52
Horn Bahnhof	6.51	7.55	8.55	9.55	10.55	11.55	12.55	13.55	14.55	15.55	16.55	17.55	18.55	19.55
nach Krems Bahnhof	ab	7.07	8.07	9.07	10.07	11.07	12.07	13.07	14.07	16.07	18.07	19.07	20.07	
nach Sigmundsherberg Bahnhof	ab	6.56	8.00	10.00	12.00	14.00	16.00	17.09	17.58	19.07	20.00			

Kursnummer	Samstag (Werktag)							Sonn- und Feiertag							
	302	304	306	308	310	312	314	502	504	506	508	510	512	514	
Waidhofen/Thaya Busbahnhof (A)	5.55	8.59	10.59	12.59	14.59	16.59	18.59	5.55	8.59	10.59	12.59	14.59	16.59	18.59	
Waidhofen/Thaya Hauptplatz	5.57	9.01	11.01	13.01	15.01	17.01	19.01	5.57	9.01	11.01	13.01	15.01	17.01	19.01	
Dietmanns/Waidhofen Volksschule	6.07	9.11	11.11	13.11	15.11	17.11	19.11	6.07	9.11	11.11	13.11	15.11	17.11	19.11	
Großsiegharts Raabser Straße	6.10	9.14	11.14	13.14	15.14	17.14	19.14	6.10	9.14	11.14	13.14	15.14	17.14	19.14	
Schönfeld/Wild Kapelle	6.15	9.19	11.19	13.19	15.19	17.19	19.19	6.15	9.19	11.19	13.19	15.19	17.19	19.19	
Kirchberg/Wild Ortsmitte	6.17	9.21	11.21	13.21	15.21	17.21	19.21	6.17	9.21	11.21	13.21	15.21	17.21	19.21	
Göpfritz an der Wild Bahnhof	6.22	9.26	11.26	13.26	15.26	17.26	19.26	6.22	9.26	11.26	13.26	15.26	17.26	19.26	
Göpfritz/Wild Ortsmitte	6.25	9.29	11.29	13.29	15.29	17.29	19.29	6.25	9.29	11.29	13.29	15.29	17.29	19.29	
Atzelsdorf/Wild Bundesstraße	6.33	9.37	11.37	13.37	15.37	17.37	19.37	6.33	9.37	11.37	13.37	15.37	17.37	19.37	
Brunn an der Wild Florianistraße	6.36	9.40	11.40	13.40	15.40	17.40	19.40	6.36	9.40	11.40	13.40	15.40	17.40	19.40	
Horn Prager Straße/Gewerbepark	6.45	9.49	11.49	13.49	15.49	17.49	19.49	6.45	9.49	11.49	13.49	15.49	17.49	19.49	
Horn Am Mittersteig	6.46	9.50	11.50	13.50	15.50	17.50	19.50	6.46	9.50	11.50	13.50	15.50	17.50	19.50	
Horn Stephanskirche	6.47	9.51	11.51	13.51	15.51	17.51	19.51	6.47	9.51	11.51	13.51	15.51	17.51	19.51	
Horn Robert-Hamerling-Straße	6.48	9.52	11.52	13.52	15.52	17.52	19.52	6.48	9.52	11.52	13.52	15.52	17.52	19.52	
Horn Bahnhof	6.51	9.55	11.55	13.55	15.55	17.55	19.55	6.51	9.55	11.55	13.55	15.55	17.55	19.55	
nach Krems Bahnhof	ab	7.07	10.07	12.07	14.07	16.07	18.07	20.07	7.07	10.07	12.07	14.07	16.07	18.07	20.07
nach Sigmundsherberg Bahnhof	ab	6.56	10.00	12.00	14.00	16.00	20.00	6.56	10.00	12.00	14.00	16.00	20.00		

W/NO schulfreie Tage 22/23: 24.12.2022-07.01.2023, 04.-11.02., 01.-08.04., 27.05., 01.07.-02.09., 27.10.-02.11., 15.11., 09.12.

# 754 Groß Gerungs - Zwettl - Gars am Kamp - Hollabrunn



Betreiber: Österreichische Postbus AG; Tel.: 05 1717 • Alle Angaben ohne Gewähr • Gültig ab 11.12.2022

	Mo-Fr
Kursnummer	101
Verkehrshinweis	mb
Groß Gerungs Hauptplatz	5.15
Großmeinharts Feuerwehr	5.21
Etzen/Großgerungs Ort	5.24
Merzenstein Ort	5.30
Zwettl Busbahnhof (C)	5.37
Friedersbach Ortsmitte	5.48
Rastenfeld Bundesstraße/P+R (A)	5.54
Peygarten-Ottenstein Ortsmitte	5.58
Peygarten-Ottenstein Abzw. Schloss	6.01
Franzen Abzw. Ort	6.07
Neupölla Kirche	6.12
Fuglau Ort	6.20
Altenburg/Horn Friedhof	6.23
Kamegg Ortsmitte	6.30
Gars am Kamp Hauptplatz	6.33
Maissau Wiener Straße	6.50
Ziersdorf Hauptplatz	7.00
Hollabrunn Internat	7.15

**W/NÖ schulfreie Tage 22/23:** 24.12.2022-07.01.2023, 04.-11.02., 01.-08.04., 27.05., 01.07.-02.09., 27.10.-02.11., 15.11., 09.12.

# 754 Hollabrunn - Gars am Kamp - Zwettl - Groß Gerungs

Betreiber: Österreichische Postbus AG; Tel.: 05 1717 • Alle Angaben ohne Gewähr • Gültig ab 11.12.2022

	Mo-Fr	Sa
Kursnummer	102	302
Verkehrshinweis	fc	tb
Hollabrunn Internat	17.45	13.00
Ziersdorf Hauptplatz	18.00	13.15
Maissau Wiener Straße	18.10	13.25
Gars am Kamp Hauptplatz	18.27	13.42
Kamegg Ortsmitte	18.30	13.45
Altenburg/Horn Friedhof	18.37	13.52
Fuglau Ort	18.40	13.55
Neupölla Kirche	18.48	14.03
Franzen Abzw. Ort	18.53	14.08
Peygarten-Ottenstein Abzw. Schloss	18.59	14.14
Peygarten-Ottenstein Ortsmitte	19.02	14.17
Rastenfeld Bundesstraße/P+R (A)	19.06	14.21
Friedersbach Ortsmitte	19.12	14.27
Zwettl Busbahnhof (C)	19.23	14.38
Merzenstein Ort	19.30	14.45
Etzen/Großgerungs Ort	19.36	14.51
Großmeinharts Feuerwehr	19.39	14.54
Groß Gerungs Hauptplatz	19.45	15.00

**W/NÖ schulfreie Tage 22/23:** 24.12.2022-07.01.2023, 04.-11.02., 01.-08.04., 27.05., 01.07.-02.09., 27.10.-02.11., 15.11., 09.12.

## FREUNDLICH UNTERSTÜTZT VON



*Verein für Tourismus  
und Wirtschaft*


Hornerstraße 201  
3571 Gars am Kamp  
T +43 2985 23 22  
poldiwirt@ktv-gars.at

Betreiber: Österreichische Postbus AG; Tel.: 05 1717 • Alle Angaben ohne Gewähr • Gültig ab 11.12.2022

Kursnummer	Montag - Freitag (Werktag)							
	101	103	105	107	109	111	113	115
Verkehrshinweis	▲		▲	▲	△	▲	▲	△
Horn Bahnhof (D)						16.00	17.05	
Horn Hauptplatz (A)	7.21		12.40	13.35				
Horn Robert-Hamerling-Straße						16.03	17.08	
Horn Mittelschule (C)	7.23		12.42	13.37		16.04	17.09	
Horn Volksschule/AHS (C)	7.24		12.43	13.38		16.05	17.10	
Horn Robert-Hamerling-Straße	7.27							
Mühlfeld Ort			12.49	13.44		16.11	17.16	
Rosenburg Firma Patta	7.33		12.53	13.48		16.15	17.20	
Rosenburg Taffasiedlung	7.34		12.54	13.49		16.16	17.21	
Rosenburg Canisiuskapelle	7.35		12.55	13.50		16.17	17.22	
Rosenburg Bahnhof	7.36		12.56	13.51		16.18	17.23	
Stallegg Abzw. Bahnhof	7.38		12.58	13.53		16.20	17.25	
Kamegg Ortsmitte	7.40		13.00	13.55		16.22	17.27	
Gars am Kamp Am Stockerlberg	7.41		13.01	13.56		16.23	17.28	
Gars am Kamp Hauptplatz	7.43		13.03	13.58		16.25	17.30	
von Horn Bahnhof	an		10.23		14.23			
Gars-Thunau Bahnhof		10.30			14.30			17.30
Gars am Kamp Schulen	7.44			13.59		16.26		
Zitterberg Bundesstraße	7.49	10.32	13.05	14.04	14.32	16.31	17.32	17.32
Zitterberg Feuerwehr	7.50	10.33	13.06	14.05	14.33	16.32	17.33	17.33
Thunau/Kamp Dreifaltigkeitsplatz		10.36		14.08	14.36	16.35	17.36	17.36
Thunau/Kamp Schlossberg		10.38		14.10	14.38	16.37	17.38	17.38
Wolfshof Ort		10.42		14.14	14.42	16.41	17.42	17.42
Etzmannsdorf/Kamp Ort		10.44		14.16	14.44	16.43	17.44	17.44
Wolfshof Ort		10.46		14.18	14.46	16.45	17.46	17.46
Wolfshoferamt Nr. 144		10.49		14.21	14.49	16.48	17.49	17.49
Wolfshoferamt Steinbruch		10.50		14.22	14.50	16.49	17.50	17.50
Wolfshoferamt Nr. 69		10.52		14.24	14.52	16.51	17.52	17.52
St. Leonhard/Hornerwald Abzw. Steinegg		10.53		14.25	14.53	16.52	17.53	17.53
St. Leonhard/Hornerwald Gemeindeamt		10.54		14.26	14.54	16.53	17.54	17.54

W/NO schulfreie Tage 22/23: 24.12.2022-07.01.2023, 04.-11.02., 01.-08.04., 27.05., 01.07.-02.09., 27.10.-02.11., 15.11., 09.12.

FREUNDLICH UNTERSTÜTZT VON



**SMART MOTEL** EINFACH GUT ÜBERNACHTEN

Online Buchung  
24h Check-in SMARTMOTEL.AT

IN GARS AM KAMP



**Baker**

Mobil: 0664-1414229 | Festnetz: 02985-30973



# 895 St. Leonhard am Hornerwald - Gars/Kamp - Horn



Betreiber: Österreichische Postbus AG; Tel.: 05 1717 - Alle Angaben ohne Gewähr - Gültig ab 11.12.2022

Kursnummer	Montag - Freitag (Werktag)									
	102	104	106	108	110	112	114	116	118	120
Verkehrshinweis	△	▲	▲	▲	△	▲	△	▲	▲	▲
St. Leonhard/Hornerwald Gemeindeamt	6.14		6.32	11.45	12.06		14.07	14.35		17.22
St. Leonhard/Hornerwald Abzw. Steinegg	6.15		6.33	11.46	12.07		14.08	14.36		17.23
Wolfshoferamt Nr. 69	6.16		6.34	11.47	12.08		14.09	14.37		17.24
Wolfshoferamt Steinbruch	6.18		6.36	11.49	12.10		14.11	14.39		17.26
Wolfshoferamt Nr. 144	6.19		6.37	11.50	12.11		14.12	14.40		17.27
Wolfshof Ort	6.22		6.40							
Etzmannsdorf/Kamp Ort	6.24		6.42							
Wolfshof Ort	6.26		6.44							
Thunau/Kamp Schlossberg	6.30		6.48	11.56	12.17		14.18	14.46		17.33
Thunau/Kamp Dreifaltigkeitsplatz	6.31			11.57				14.47		
Zitternberg Bundesstraße	6.33	6.37						14.49		
Zitternberg Feuerwehr	6.34	6.38				13.06		14.50		
Gars-Thunau Bahnhof	6.40		6.51		12.20		14.21			17.36
nach Horn Bahnhof	ab 6.45				12.40		14.40			17.40
Verkehrshinweis	j6									
nach Krems Bahnhof	ab 6.44		7.02		12.24		14.24			
Thunau/Kamp Dreifaltigkeitsplatz				6.53	12.22		14.23			17.38
Gars am Kamp Schulen	an			6.56		13.10				
Gars am Kamp Schulen	ab			6.56		13.15			16.30	
Gars am Kamp Hauptplatz	6.45	6.41	6.58	11.59	12.24	13.17	14.25	14.53	16.33	17.40
Gars am Kamp Am Stockerberg		6.43	7.00	12.01		13.19		14.55	16.35	
Kamegg Ortsmitte		6.44	7.01	12.02		13.20		14.56	16.36	
Stallegg Abzw. Bahnhof		6.46	7.03	12.04		13.22		14.58	16.38	
Rosenburg Bahnhof			7.05	12.06		13.24		15.00	16.40	
Rosenburg Canisiuskapelle			7.06	12.07		13.25		15.01	16.41	
Rosenburg Taffasiedlung			7.07	12.08		13.26		15.02	16.42	
Rosenburg Firma Patta			7.08	12.09		13.27		15.03	16.43	
Rosenburg Kriegerdenkmal		6.48								
Mühlfeld Ort		6.51								
Horn Stephanskirche		6.55								
Horn Robert-Hamerling-Straße			7.14			13.33				
Horn Mittelschule (C)		6.56	7.15			13.34				
Horn Volksschule/AHS (C)		6.57	7.16			13.35				
Horn Hauptplatz (A)		7.02	7.21	12.14		13.40		15.08	16.48	

## VOR Jahreskarten

KlimaTickets und Strecken-Jahreskarte



Alle Infos auf [www.vor.at](http://www.vor.at)

W/NÖ schulfreie Tage 22/23: 24.12.2022-07.01.2023,

04.-11.02., 01.-08.04., 27.05., 01.07.-02.09., 27.10.-02.11.,

15.11., 09.12.


**102** Waidhofen/Thaya - St. Pölten

Betreiber: Österreichische Postbus AG; Tel.: 05 1717 · Alle Angaben ohne Gewähr · Gültig ab 11.12.2022

Kursnummer	Montag - Freitag (Werktag)					
	101	103	105	107	109	111
Verkehrshinweis					△	▲
Waidhofen/Thaya Busbahnhof (C)	5.04	5.28	5.34	6.04	6.49	6.49
Waidhofen/Thaya Niederthal	5.07	5.31	5.37	6.07	6.52	6.52
Göpfritz an der Wild Bahnhof	5.20	5.44	5.50	6.20	7.05	7.05
Horn Prager Straße/Gewerbepark	5.37	6.01	6.07	6.37	7.22	7.22
Horn Stephanskirche	5.40	6.04	6.10	6.40	7.25	7.25
Horn Robert-Hamerling-Straße	5.42	6.06	6.12	6.42	7.27	7.27
Gars am Kamp Hauptplatz	5.54	6.18	6.24	6.54	7.39	7.39
Gars am Kamp Schulen						7.40
Langenlois Haindorf B218	6.14	6.38	6.44	7.14	7.59	8.02
Krems Austraße/B3	6.27	6.51	6.57	7.27	8.12	8.15
St. Pölten Landhaus Klangturm	6.57	7.21	7.27	7.57	8.42	8.45
St. Pölten Landhaus Nord (Neue Herrengasse)	6.59	7.23	7.29	7.59	8.44	8.47
St. Pölten Daniel-Gran-Str./AMS	7.03	7.27	7.33	8.03	8.48	8.51
St. Pölten Hauptbahnhof (Y)	7.06	7.30	7.36	8.06	8.51	8.54

**W/NÖ schulfreie Tage 22/23:** 24.12.2022-07.01.2023, 04.-11.02., 01.-08.04., 27.05., 01.07.-02.09., 27.10.-02.11., 15.11., 09.12.


**102** St. Pölten - Waidhofen/Thaya

Betreiber: Österreichische Postbus AG; Tel.: 05 1717 · Alle Angaben ohne Gewähr · Gültig ab 11.12.2022



Kursnummer	Montag - Freitag (Werktag)							
	102	104	106	108	110	112	114	
Verkehrshinweis		45						61
St. Pölten Hauptbahnhof (Z)	11.57	12.06	13.57	14.57	15.57	16.57		
St. Pölten Daniel-Gran-Str./AMS	12.00	12.09	14.00	15.00	16.00	17.00		
St. Pölten Landhaus Nord (Neue Herrengasse)	12.09	12.16	14.09	15.09	16.09	17.09		
St. Pölten Landhaus Klangturm	12.11	12.18	14.11	15.11	16.11	17.11		
Krems Austraße/B3	12.39	12.46	14.39	15.39	16.39	17.39	18.45	
Langenlois Haindorf B218	12.49	12.56	14.49	15.49	16.49	17.49	18.55	
Gars am Kamp Schulen		13.15						
Gars am Kamp Hauptplatz	13.08	13.17	15.08	16.08	17.08	18.08	19.14	
Horn Hauptplatz (A)		13.28						
Horn Robert-Hamerling-Straße	13.19	13.30	15.19	16.19	17.19	18.19	19.25	
Horn Stephanskirche	13.21		15.21	16.21	17.21	18.21	19.27	
Horn Prager Straße/Gewerbepark	13.24		15.24	16.24	17.24	18.24	19.30	
Göpfritz an der Wild Bahnhof	13.41		15.41	16.41	17.41	18.41	19.47	
Waidhofen/Thaya Niederthal	13.56		15.56	16.56	17.56	18.56	20.00	
Waidhofen/Thaya Busbahnhof (C)	13.59		15.59	16.59	17.59	18.59	20.03	

**W/NÖ schulfreie Tage 22/23:** 24.12.2022-07.01.2023, 04.-11.02., 01.-08.04., 27.05., 01.07.-02.09., 27.10.-02.11., 15.11., 09.12.



# GARSER BUS

*Eine Institution, die BürgerInnen bewegt*

Raiffeisenbank  
Waldviertel

Meine Bank in Gars

**MEINE GELDANLAGE  
MACHT DEN UNTERSCHIED.**

FÜR EINE LEBENSWERTE ZUKUNFT:  
NACHHALTIG VERANLAGEN MIT RAIFFEISEN.

Mit den nachhaltigen Geldanlagemöglichkeiten von Raiffeisen können Sie heute mitentscheiden, wie die Welt morgen aussieht. Investieren Sie jetzt in eine saubere Umwelt, in verantwortungsvolles Wirtschaften und in faire Arbeitsbedingungen – für eine lebenswerte Zukunft. Mit persönlicher Beratung und online. Mehr auf [www.rbw4.at](http://www.rbw4.at)

Der Garser Bus ist eine Institution, die den BewohnerInnen der Großgemeinde die Möglichkeit gibt, rasch und problemlos sämtliche Infrastruktureinrichtungen in Gars zu erreichen – um Einkäufe, Amtswege oder Arztbesuche zu erledigen. Der Garser Bus fährt am Freitag jede Route einmal hin und einmal zurück. Es gibt insgesamt drei Routen: Maiersch-Gars-Thunau, Kamegg-Gars-Zitternberg und Wanzenau-Gars. Der Fahrplan ist so angelegt, dass die Fahrgäste am Vormittag im Ortskern ankommen und dort zwei bis drei Stunden für ihre Erledigungen Zeit haben.



# FAHRPLAN *Fährt für Sie an Freitagen, wenn Werktag*

GARSER BUS

ROUTE 1			ROUTE 2			ROUTE 3		
Maiersch – Gars – Thunau			Kamegg – Gars – Zitternberg			Wanzenau – Gars		
7.45	Maiersch	10.23	8.20	Zitternberg	10.31	8.50	Wanzenau	11.10
7.48	Freischling	10.20	8.24	Thunau	–	8.53	Etzmannsdorf	11.08
7.51	Raan	10.17	8.26	Gars Hauptplatz	10.28	8.56	Wolfshof	11.05
7.54	Buttendorf	10.14	8.30	Kamegg	10.42	9.05	Tautendorf	11.00
7.57	Kotzendorf	10.11	8.33	Gars Stockerlberg	10.40	9.10	Thunau	10.52
8.00	Nonndorf	10.08	8.36	Gars Hauptplatz	–	9.12	Gars Hauptplatz	10.50
8.05	Zaingrub	10.03	8.38	Thunau				
8.08	Gars Siedlung	10.01						
8.10	Gars Hauptplatz	10.00						
8.12	Thunau Dreifaltigkeitsplatz							
						<i>Bei Mitfahrwunsch bitte anrufen:</i> <b>0676/889 068 073</b>		





Kaufhaus  
**KIENNAST**

[www.kiennast.at](http://www.kiennast.at)





**ÖFFNUNGSZEITEN MODE KIENNAST**

MO – FR: 08.30 – 12.30 UHR & 14.30 – 18.00 UHR, SA: 08.30 – 12.30 UHR  
TEL.: 02985/2341-215 | E-MAIL: [modes@kiennast.at](mailto:modes@kiennast.at)





**ÖFFNUNGSZEITEN NAH&FRISCH KIENNAST**

MO – FR: 07.15 – 18.30 UHR, SA: 07.15 – 17.00 UHR  
TEL.: 02985/2341-271 | E-MAIL: [supermarkt@kiennast.at](mailto:supermarkt@kiennast.at)

# BEWEGUNGSARENA GARS

Gars am Kamp bietet ein Wanderwegenetz, das den Luftkurort zu einem Paradies für Wanderer, Walker und Läufer macht! Mit einer Gesamtlänge von mehr als 100 Kilometern stehen 15 ausgeschilderte Strecken zum Wandern und Laufen zur Auswahl, die durch herrliche Natur der tausendjährigen Kulturlandschaft am Kamp führen. Alle Wander- und Laufwege sowie Geschichten und Wissenswertes über „Schätze“ am Wegesrand findet man im Garser Tourguide, der für Garserinnen und Garser sowie Gäste kostenlos im Bürgerservice des Rathauses erhältlich ist.

- G1 Hamerlingwarte Runde
- G2 Buchberg-Zitternberg Runde
- G3 Kellergasse Runde
- G4 Schimmelsprung Runde
- G5 Hirschbach Runde
- G6 Burg Runde
- G7 Kamegg Runde
- G8 Höllgraben Runde
- G9 Rosenberg Runde
- G10 Teichwiesenbach Runde
- G11 Kreuzweg Runde
- P1 Panoramatafel Hauptplatz
- P2 Panoramatafel Kurpark
- P3 Panoramatafel Bahnhof



WIR  
SUCHEN  
DICH

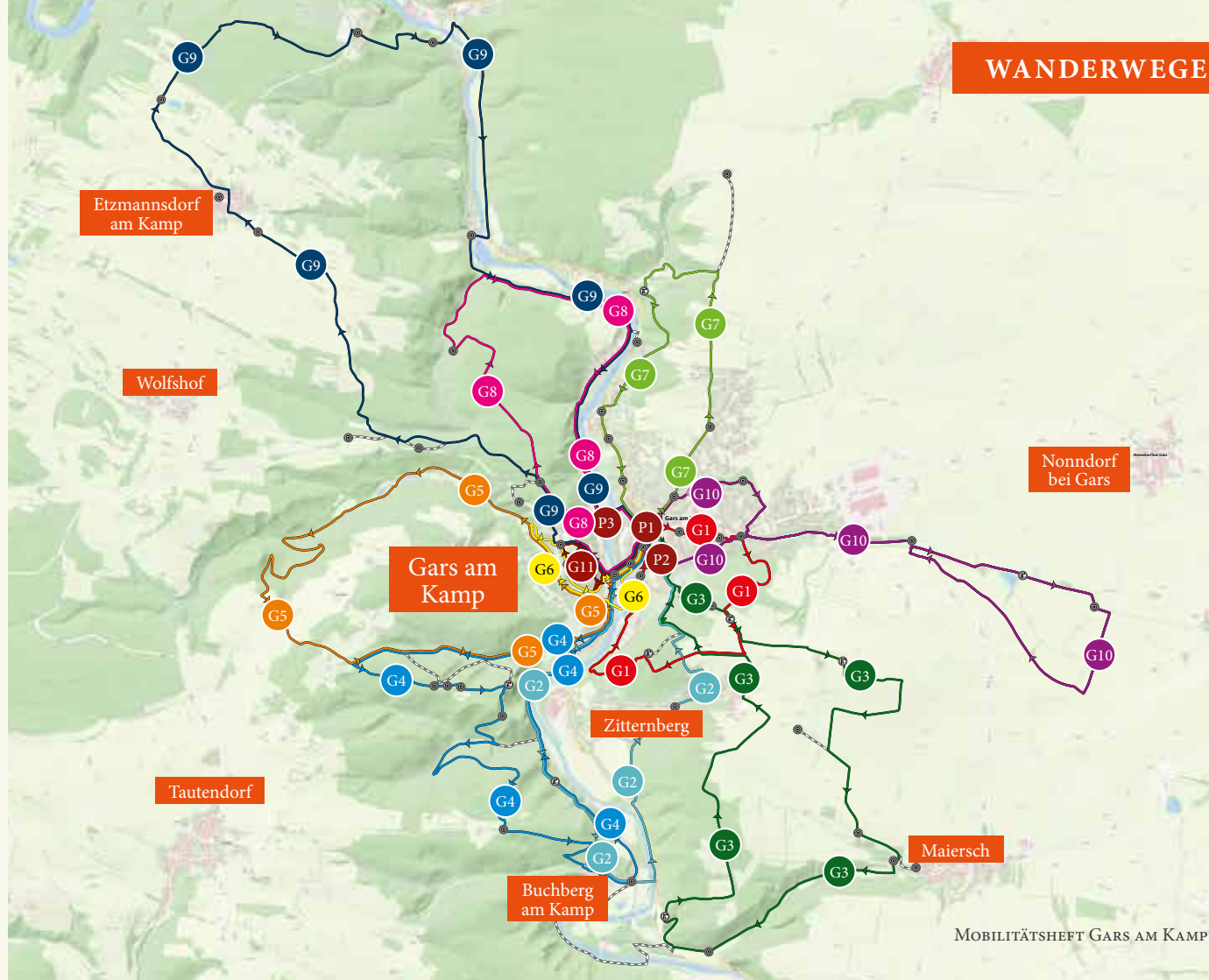
Starte Deine Karriere in Gars am Kamp  
in einem der modernsten Leiterplatten-  
Produktionsbetriebe Europas.



Bewirb dich jetzt!

[ksg-pcb.com/freie-stellen](https://ksg-pcb.com/freie-stellen)









„ Das Leben  
entsteht in  
der Bewegung.“

– Aristoteles –



Wir tun was für die Region  
Projektberatung & Förderung

Herausgeber: Marktgemeinde Gars am Kamp, Hauptplatz 82,  
T: 02985 / 2225, [www.gars.at](http://www.gars.at); Für den Inhalt verantwortlich:  
GGR Gerald Steindl; Konzeption, Gestaltung & Druck:  
mediadesign, 3730 Burgschleinitz, [mediadesign.at](http://mediadesign.at); Auflage: 2.500  
Keine Gewähr für Richtigkeit und/oder Vollständigkeit



**TAXISINGER**<sup>24/7</sup>

**0664 / 247 72 72**

Florian Singer | 3580 Mörtersdorf 22 | [office@taxi-singer.at](mailto:office@taxi-singer.at)

[www.taxi-singer.at](http://www.taxi-singer.at)